

AP



Kaavamerkinnyt ja -määräykset

Asuinpienalojen korttelialue.

3 metriä kaava-alueen rajan ulkopuolella oleva viiva.




Korttelin, korttelinosan ja alueen raja.



Osa-alueen raja.



Ohjeellinen alueen tai osa-alueen raja.



Ohjeellinen tontti / rakennuspaikan raja.

86

Korttelin numero.

5

Ohjeellisen tontin/rakennuspaikan numero.

I


Roomalainen numero osoittaa rakennusten, rakennuksen tai sen osan suurimman sallitun kerrosluvun.

Iu 1/2

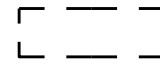
Murtoluku roomalaisen numeron jäljessä osoittaa, kuinka suuren osan rakennuksen suurimman kerroksen alasta ullakon tasolla saa käyttää kerrosalaan laskettavaksi tilaksi.

e=0.20

Tehokkuusluku eli kerrosalan suhde tontin/rakennuspaikan pinta-alaan.



Rakennusala.



Ohjeellinen rakennusala.

Yleismääräykset:

Asemakaava-alueella tulee olla erillinen tonttijako.

AP-korttelialueen autopaikkoja on varattava vähintään seuraavasti:

-2 autopaikka asuntoa kohti

-2 vieraspaikkaa tonttia kohti

Rakennuksen seinien sekä ikkunoiden ja muiden rakenteiden tulee olla sellaisia, että liikenteestä julkisivuun kohdistuvan äänitason ja sen sisätiloihin aiheuttaman äänitason erotus on vähintään 35 dBA.

Piha-alueiden melutasot eivät saa ylittää valtioneuvoston päätöksen 993/1992 mukaisia päivä- ja yöajan melutason ohjearvoja. Melutaso ei saa ylittää rakentuneilla korttelialueilla ulkona melun A- painotetun ekvivalenttitason (LAeq) päiväohjearvoa (klo 7-22) 55 dB eikä yöohjearvoa (klo 22-7) 50 dB. Uutta rakennettaessa ei melutason yöohjearvo (klo 22-7) saa ulkona ylittää 45 dB.

Hulevedet tulee ensisijaisesti imeyttää ja viivyttaa korttelialueella.

Hulevesien imeyttämistä tulee edesauttaa materiaalivalinnoilla.

Korttelialueiden tonteilta tulee hulevedet johtaa yleiseen sadevesijärjestelmään ja suunnitelma tulee esittää rakennusluvan yhteydessä.

Muodostuvien hulevesien määrää tulee vähentää esimerkiksi käyttämällä yhtenäisiä istutusalueita ja pysäköintialueilla mahdollisimman paljon läpäiseviä pintamateriaaleja.

Rakennettaessa neljää metriä lähemmäksi naapuritontin rajaa tai siihen kiinni, ei rajan puoleiseen seinään saa tehdä ovea, ikkunaa tai muuta aukkoa, josta on näköyhteys ulos.

Rakennettaessa neljää metriä lähemmäksi naapuritontin rajaa on rakenteellisin tai muilla keinoin huolehdittava palon leviämisen rajoittamisesta ja rakennukseen tulee tehdä palo-osastointi. Ympäristöministeriön asetus rakennusten paloturvallisuudesta (848/2017).

Puistoon rajoittuvalle tontille rakennettaessa on etäisyyden puiston ja tontin välisestä rajasta oltava vähintään kaksi metriä.

YLIVIESKA

ASEMAKAAVAN MUUTOS KOSKEE:

Ylivieskan kaupungin 6. kaupunginosan (Kaisaniemi) korttelin 86 osaa.

ASEMAKAAVAN MUUTOKSELLA MUODOSTUU:

Ylivieskan kaupungin 6. kaupungiosan (Kaisaniemi) korttelin 86 osa.

YLIVIESKAN KAUPUNGIN TEKNINEN PALVELUKESKUS MAANKÄYTTÖPALVELUT PL 70 84101 YLIVIESKA PUH 08 42941		Mk 1:2000
Ylivieskassa 16. päivänä kesäkuuta 2020		Pohjakartan koordinaattijärjestelmä ETRS-GK25, korkeusjärjestelmä N2000.
Kaupunginarkkitehti Risto Suikkari		Pohjakartta täyttää MRL 54a §:n mukaiset vaatimukset.
Kaavoitusinsinööri EL		Ylivieskassa 16. päivänä kesäkuuta 2020
Kaavasunnittelija RK-V		Maanmittausinsinööri Maria Puranen
Hyväksytty kaupunginvaltuustossa xx.xx.2020 §		Tiedoston nimi:
Pöytäkirjanpitäjä	Toni Saranpää Hallintojohtaja	