


**OSALLISTUMIS- JA ARVIOINTISUUNNITELMA
28.1.2020 (päivitetty viimeksi 9.6.2021)**

**URAKKANEVAN TUULIVOIMAPUISTON
YLEISKAAVA**



Tuulivoimayleiskaavan vireilletulon yhteydessä laaditaan MRL 63 §:n mukainen osallistumis- ja arviointisuunnitelma. Osallistumis- ja arviointisuunnitelmassa (OAS):

- esitellään kaavan laatimisessa noudatettavat osallistumis- ja vuorovaikutusmenetelmät
- kerrotaan kaavoituksen päätavoitteet, suunnittelun eteneminen ja alustava aikataulu sekä
- kuvataan kaavan yhteydessä laadittavat selvitykset ja vaikutusten arvioinnit.

Osallistumis- ja arviointisuunnitelmaa täydennetään tarvittaessa suunnitteluprosessin kuluessa.

URAKKANEVAN TUULIVOIMAPUISTO

Infinergies Finland Oy ja ABO Wind Oy suunnittelevat Urakkanevan alueelle enintään 9 tuulivoimalasta muodostuvaa tuulivoimapuistoa. Voimaloiden kokonaiskorkeus on enintään 280 metriä.

Urakkanevan tuulivoimapuistossa tuotettu sähkö siirretään maakaapelilla Pajukosken sähköaseman tai Urakkanevan tuulivoimahanketta varten rakennettavan sähköaseman kautta Uusnivalan sähköasemalle.

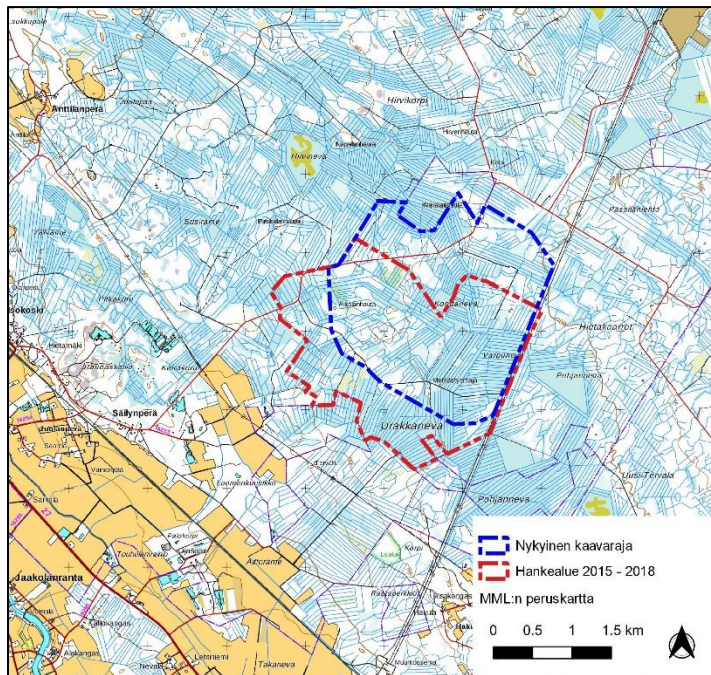
Tuulivoimaloiden sijoitussuunnittelu tehdään osana hankesuunnittelua yleiskaavoituksen alkuvaiheessa. Tuulivoimalaitosten sijaintiin vaikuttavat mm. luonnonolosuhteet, melu- ja varjostusvaikutukset sekä voimalaitostyyppistä riippuvat voimaloiden väliset minimietäisyydet optimaalisen tuotannon varmistamiseksi.

Ylivieskan Urakkanevalle valmisteltiin yleiskaava vuosina 2015 – 2018 ja ympäristövaikutusten arviointi vuosina 2016 – 2017. Ylivieskan kaupunginvaltuusto hyväksyi kaavan 11.6.2018, mutta kaupunginhallitus kumosi päätöksen, sillä se oli syntynyt virheellisessä järjestyksessä (käsittelyyn osallistui esteellinen henkilö). Uudessa käsittelyssä 10.9.2018 kaupunginvaltuusto hylkäsi kaavan yhden äänen enemmistöllä. 20 kaupunginvaltuutettua ja varavaltuutettua tekivät 10.12.2018 § 100 aloitteen kaavoituksen uudelleen käynnistämisestä. Kaupunginhallitus päätti 6.5.2019 § 107 antaa teknisten palveluiden lautakunnan tehtäväksi saattaa Urakkanevan tuulivoimapuiston yleiskaava uudelleen vireille. Kaupunginvaltuusto vahvisti päätöksen 13.5.2019 § 32.

Ylivieskan kaupungin teknisten palveluiden lautakunta päätti 28.1.2020 § 3 kaavoituksen vireilletulosta ja hyväksyi laaditun osallistumis- ja arviointisuunnitelman ja päätti asettaa sen nähtäville.

Uudelleen käynnistetyssä kaavoituksessa hankealuetta ja voimalasijoittelua on muutettu siten, että voimaloita on siirretty kauemmas lähiasutuksesta ja Kalajokilaakson maisema-alueesta, ja voimaloiden sijoittelua on tiivistetty. Samalla hankkeen painopiste on siirtynyt hieman etäämmälle maisema-alueesta ja näkymäsektori kaventunut.

Kuva 1. Hankealueen vanha (punainen viiva) ja uusi rajaus (sininen viiva).



SUUNNITTELUN TAVOITTEET

Yleiskaavan tavoitteena on mahdollistaa suunnitellun tuulivoimapuiston rakentaminen. Tuulivoimapuisto muodostuu tuulivoimaloiden lisäksi niitä yhdistävistä huoltoteistä sekä sähkönsiirtoa varten tarvittavista maakaapeleista.

Yleiskaavan suunnittelun tavoitteena on toteuttaa tuulivoimapuiston rakentaminen luonnonympäristön ominaispiirteet ja ympäristövaikutukset huomioon ottaen sekä lieventää rakentamisesta mahdollisesti aiheutuvia haitallisia vaikutuksia.

Yleiskaava laaditaan siten, että sitä on mahdollista käyttää tuulivoimaloiden rakennuslupien myöntämisen perusteena MRL:n 77a §:n mukaisesti. Yleiskaava laaditaan oikeusvaikutteisena ja sen hyväksyy Ylivieskan kaupunginvaltuusto.

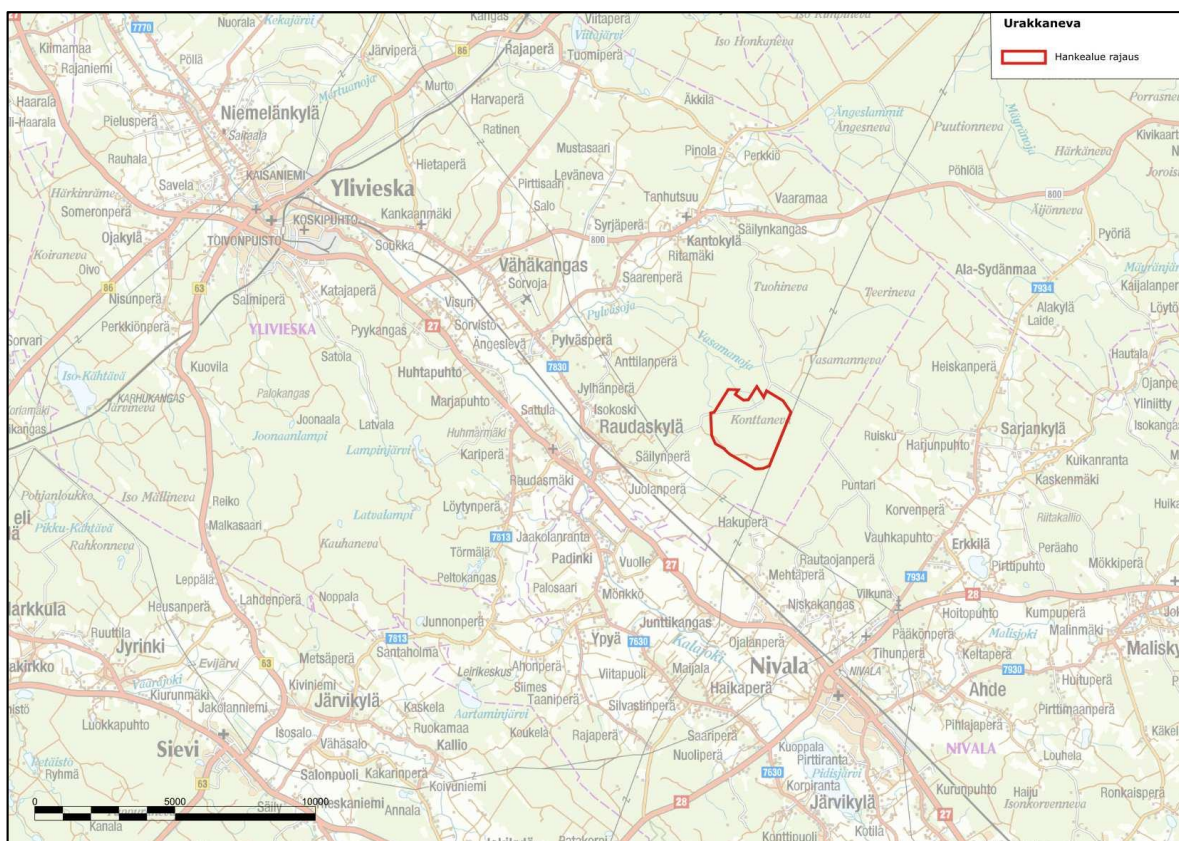
Tuulivoimapuiston tavoitteena on osaltaan edistää ilmastopoliittisia tavoitteita, joihin Suomi on sitoutunut. Tuulivoiman osalta tavoitteena on nostaa tuulivoimalla tuotetun sähköntuotanto Suomessa vuositasetta 9 terawattituntiin vuoteen 2025 mennessä.

Lisäksi yleiskaavan tavoitteena on ottaa huomioon muut aluetta koskevat maankäyttötarpeet sekä suunnitteluprosessin kuluessa muodostuvat tavoitteet.

SUUNNITTELUN LÄHTÖKOHDAT

SUUNNITTELUALUEEN SIJAINTI JA NYKYTILA

Yleiskaava-alue sijoittuu Ylivieskan kaupungin kaakkoisosaan, Nivalan kunnanrajan tuntumaan. Ylivieskan keskustaan kaava-alueelta on noin 15 kilometriä, Sievin keskustaan noin 19 kilometriä ja Nivalan keskustaan noin 7 kilometriä. Kaava-alueen laajuus on noin 560 hehtaaria.



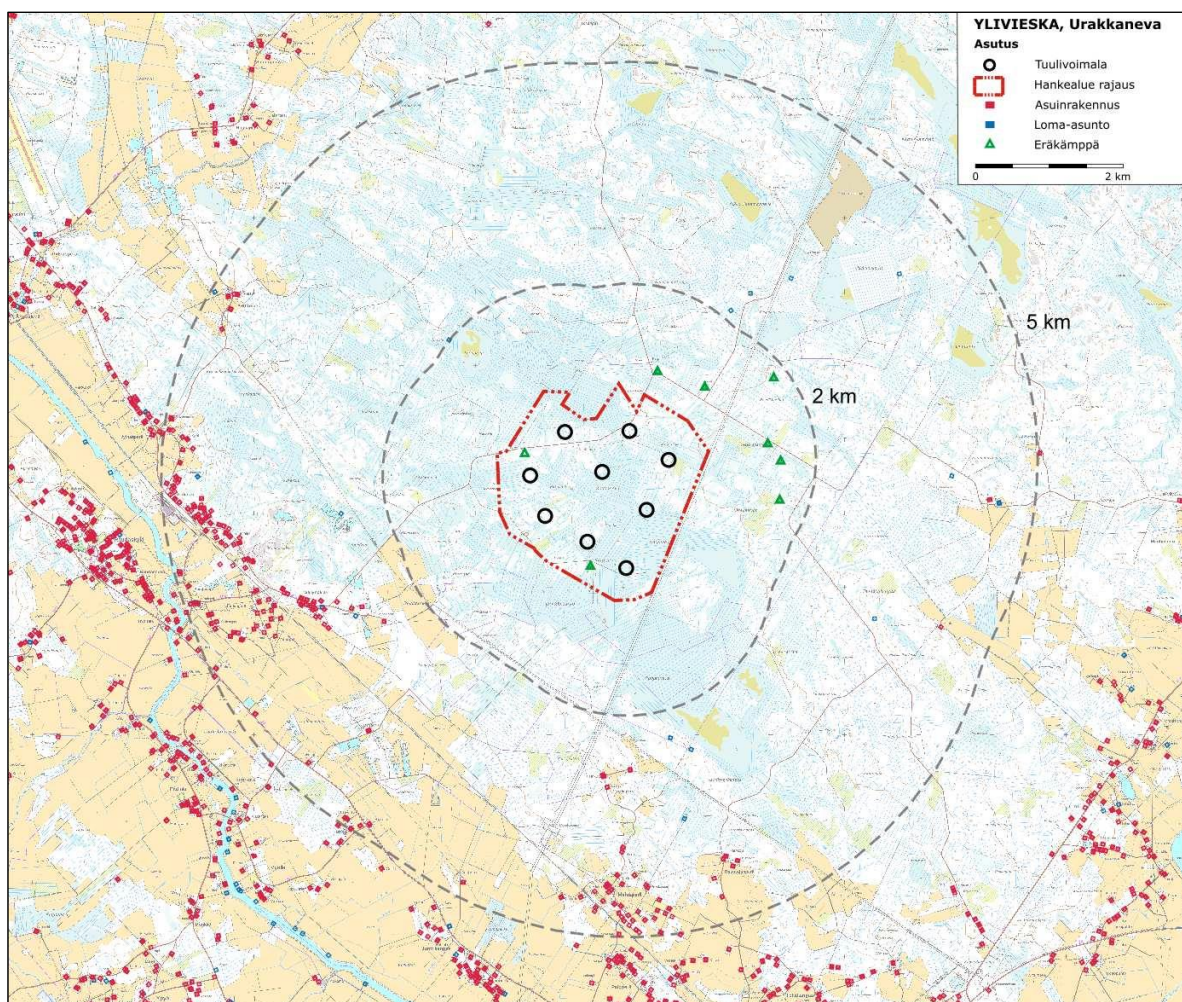
Kuva 2. Urakkanevan kaava-alueen sijainti.

Kaava-alueen tuulivoimarakentamiseen suunnitellut alueet ovat pääosin talousmetsäkäytössä. Suurin osa puustosta on nuorta kasvatusmetsää ja taimikkoa. Alue on vetistä ja soistunutta ja kokonaan ojitettua. Alueelle sijoittuu metsäautotieverkostoa ja kulku alueelle tapahtuu kaava-alueen kautta.

een luoteislaitaan sijoittuvan Vasaman metsätien kautta. Kaava-alueen eteläosassa itä-länsisuuntaisesti sijoittuu Kitulan metsätie, josta erkanee metsäautoteitä pohjoiseen ja etelään. Kaava-alueelle ei sijoitu peltoalueita. Kaava-alueen lounaispuolelle, lähimmillään noin 4,2 kilometrin etäisyydelle kaava-alueesta sijoittuu Ylivieskantie (Vt 27).

Kaava-alue sijoittuu Kalajokilaakson koillispuoliselle korkeammalle selännealueelle, pääosin noin 92 – 100 metriä merenpinnan yläpuolelle. Korkeimmat kohdat sijaitsevat kaava-alueen koillisosassa. Maasto laskee alueen lounaisreunaa kohti ja on alimmillaan noin 92 metriä mpy. Kaava-alueelle tai sen lähialueelle ei sijoitu luonnontilaisia pienvesiä. Turvemaat ovat pääosin tehokkaasti ojitettuja ja alueelle sijoittuu runsaasti ihmisen luomaa ojaverkostoa. Kalajoki sijoittuu kaava-alueen lounaispuolelle noin 6 km etäisyydelle. Lähin pohjavesialue, Tihunkorpi (1153504), sijaitsee 6,2 kilometrin päässä voimaloista kaava-alueen kaakkoispuolella.

Kaava-alueelle ei sijoitu asuin- tai lomarakennuksia. Kaava-alueen eteläosiin sijoittuu yksi vanha metsästysmaja ja kaava-alueen luoteisosassa on eräkämpä. Myöskään alle 2 kilometrin etäisyydellä suunnitelluista voimaloista ei sijaitse loma- tai asuinrakennuksia. Lähin asuinrakennus Ylivieskan puolella sijaitsee kaava-alueen länsipuolella Raudaskylässä noin 2,6 kilometrin etäisyydellä voimaloista. Lähin varsinainen lomarakennus sijoittuu kaava-alueen koillispuolelle noin 2,3 kilometrin etäisyydelle voimaloista. Nivalan puolella lähin asuinrakennus sijoittuu Hakuperälle, kaava-alueen kaakkoispuolelle noin 2,6 kilometrin päähän lähimmästä voimalasta ja lähin lomarakennus alueen koillispuolelle noin 2,1 km päähän lähimmästä voimalasta.



Kuva 3. Urakkanevan kaava-alueen läheisyyteen sijoittuva asutus.

Urakkanevan yleiskaava-alueen eteläosaan sijoittuvat muinaisjäänökset Aikalanhauta, Röhölä ja Urakkaneva sekä pohjoiselle rajalle Meralanhauta. Alueelle ei sijoitu merkittäviä rakennettuja kulttuuriympäristöjä eikä valtakunnallisesti tai maakunnallisesti arvokkaita maisema-alueita. Lähin valtakunnallisesti arvokas maisema-alue on Kalajokilaakson kulttuurimaisema-alue, etäisyys voimaloista lähimmillään noin 2,8 km. Kalajokilaakso on myös maakunnallisesti arvokas maisema-alue. Valtakunnallisesti merkittävistä rakennetuista kulttuuriympäristöistä lähimpänä sijaitsee Kyösti ja

Kalervo Kallion talot noin 8,6 kilometrin päässä lähimmästä voimalasta. Maakunnallisesti tai seudullisesti merkittävistä rakennetuista kulttuuriympäristöistä lähimpänä sijaitsevat Yli-Säily Ylivieskassa ja Keskitalo Nivalassa.

Urakkanevan kaava-alueelle ei sijoitu Natura-alueita, luonnonsuojelualueita, suojeluohjelmien kohteita tai vastaavia alueita. Kaava-aluetta lähin Natura-alue on Rimpineva - Linttineva (FI1002014), joka sijoittuu noin 12 km kaava-alueen eteläpuolelle. Kaava-aluetta lähin luonnonsuojelualue on Hakulan korpi (YSA239798), joka on perustettu yksityisten maiden luonnonsuojelualueeksi. Hakulan korpi sijoittuu noin 0,9 km etäisyydelle kaava-alueen eteläpuolelle. Etäisyys lähimpään voimalaan on noin 2,0 km.

Kaava-alueelta ei tunnistettu vuoden 2015 ja 2016 biologin maastoinventoinneissa tai vuoden 2019 täydennysinventoinnissa arvokkaita luontokohteita.

VALTAKUNNALLISET ALUEIDENKÄYTTÖTAVOITTEET

Valtakunnalliset alueidenkäyttötavoitteet ovat osa maankäyttö- ja rakennuslain mukaista alueidenkäytön suunnittelujärjestelmää. Alueidenkäyttötavoitteet tulee ottaa huomioon ja niitä tulee edistää myös tuulivoimapuistojen yleiskaavoituksessa.

POHJOIS-POHJANMAAN MAAKUNTAKAAVA

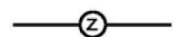
Pohjois-Pohjanmaan vuonna 2005 vahvistetun maakuntakaavan uudistaminen käynnistyi syyskuussa 2010, jolloin maakuntahallitus päätti kaavoituksen vireille tulosta.

Maakuntakaavan uudistamisessa on käsitelty kattavasti koko maakunnan alueidenkäyttöä. Maakuntakaavan uudistaminen on edennyt kolmessa vaiheessa. Kokonaismaakuntakaava on kumoutunut vaihekaavoissa käsiteltyjen teemojen ja korvaavien merkintöjen osalta aina vaihekaavan saadessa lainvoiman.

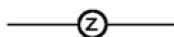
- Maakuntavaltuusto hyväksyi 1. vaihemaakuntakaavan 2.12.2013. Ympäristöministeriö vahvisti 1. vaihemaakuntakaavan 23.11.2015. Maakuntakaava sai lainvoiman 3.3.2017.
- Maakuntavaltuusto hyväksyi 2. vaihemaakuntakaavan 7.12.2016. Maakuntakaavan 2. vaihekaava sai lainvoiman 2.2.2017.
- Maakuntavaltuusto hyväksyi 3. vaihemaakuntakaavan 11.6.2018. Hyväksymispäätöksestä tehtiin Pohjois-Suomen hallinto-oikeuteen kahdeksan valitusta, joista yksikään ei koske Urakkanevan aluetta tai sen lähiympäristöä. Maakuntahallitus päätti 5.11.2018 kokouksessaan (§ 232) määrätä 3. vaihemaakuntakaavan tulemaan voimaan maankäyttö- ja rakennuslain 201 §:n nojalla. Voimaantulosta on kuulutettu 12.11.2018. Pohjois-Pohjanmaan hallinto-oikeus hylkäsi välipäätöksellään (26.3.2019, numero 19/0068/1) valituksen alaisen päätöksen täytäntöönpanon kieltämistä koskevat vaatimukset, joten maakuntakaavan täytäntöönpano on voinut jatkua. Hallinto-oikeuden valitukset hylkäävä päätös saatiin 29.4.2020 (päätösnumero 20/0240/1). Valitusajana tehtiin korkeimpaan hallinto-oikeuteen kaksi valituslupahakemusta. Hallinto-oikeus on antanut 21.12.2020 välipäätöksen jatkovalituslupahakemuksista. Siikajoella sijaitsevaa Tuulipuisto Isona II koskeva valituslupahakemus hylätään. Korkeimman hallinto-oikeuden 7.1.2021 toimittaman lausuntopyynnön mukaan toinen valituslupahakemus Kuusamon Maaningan tuulivoimapuistosta etenee korkeimman hallinto-oikeuden käsittelyyn. Maakuntahallitus on antanut KHO:n pyynnöstä lausunnon jatkovalitukseen 15.2.2021 (§ 21), joten oikeuskäsittely jatkuu. Oikeusprosessi ei kuitenkaan koske tätä hankealuetta.

Näin ollen kaikki vaihemaakuntakaavat ovat nyt voimassa ja maakuntakaavan ohjausvaikutus voidaan käsitellä tässä yleiskaavassa vaihekaavojen yhdistelmämaakuntakaavakarttaa käyttäen.

Urakkanevan kaava-alueelle ja sen läheisyyteen sijoittuvat maakuntakaavassa seuraavat merkinnät:



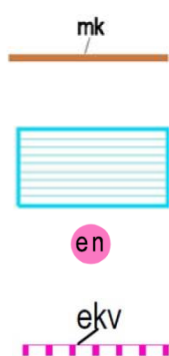
Urakkanevan kaava-alueen itärajan myötäisesti kulkee **pääsähköjohto 400 kV ja 220 kV**. Kaava-alue sijaitsee maakuntakaavassa muutoin ns. valkoisella alueella, jolla ei ole erikseen osoitettuja toimintoja tai aluevarauksia.



Kaava-alueen lounaispuolella on osoitettu **pääsähköjohto 110 kV**.



Kaava-alueen itäpuolelle on osoitettu **pääsähköjohtojen yhteistarve 110 kV** Nivalan ja Haapa-veden välille.

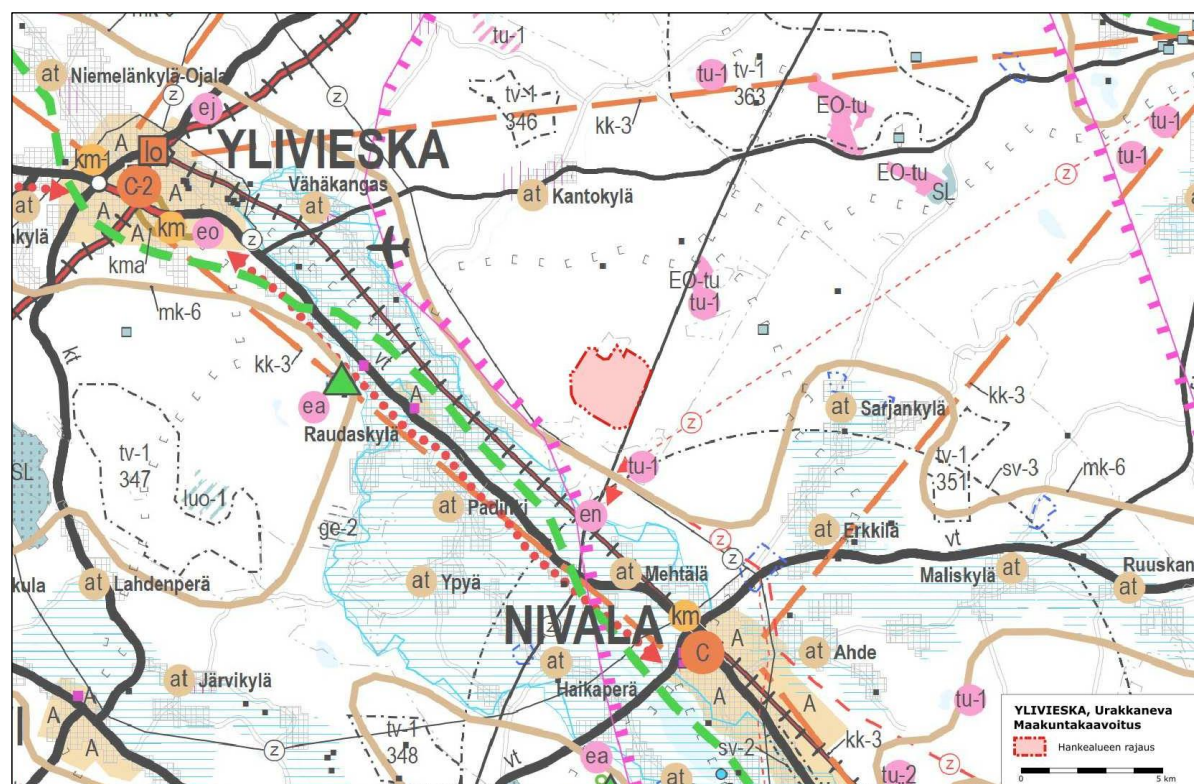


Kaava-alueen lounaispuolelle on merkitty **Kalajokilaakson maaseudun kehittämisen kohdealue** (mk-6). Merkinnällä osoitetaan ylikunnallisia maaseutualueita, joilla kehitetään erityisesti maataloutta ja muihin maaseutuelinkeinoihin, luonnon- ja kulttuuriympäristöön sekä maisemaan tukeutuvaa asumista, elinkeinotoimintaa ja virkistyskäyttöä.

Kaava-alueen lounaispuolella oleva Kalajokilaakson osa on osoitettu merkinnällä, jolla osoitetaan **valtakunnallisesti arvokkaat maisema-alueet**.

1. vaihekaavassa on osoitettu en -merkinnällä **energiahuollon alue** Urakkanevan kaava-alueen eteläpuolelle.

3. vaihekaavassa Urakkanevan kaava-alue sijoittuu Nivala-Haapajärvi -mineraalivarantoalueelle. Merkinnällä osoitetaan sellaisia vyöhykkeitä, joissa on todettu merkittäviä malmi- ja mineraalivarantoja.



Kuva 4. Ote Pohjois-Pohjanmaan maakuntakaavojen yhdistelmäkartasta. Urakkanevan tuulivoimapuiston sijainti on osoitettu punaisella katkoviivalla.

YLEIS- JA ASEMAKAAVAT

Urakkanevan tuulivoimapuiston kaava-alueella ei ole voimassa olevia yleiskaavoja. Lähimmät voimassa olevat yleiskaavat ovat Tuomiperän tuulivoimapuiston kaava-alue, joka ulottuu lähimmillään noin 8 kilometrin etäisyydelle suunnitelluista voimaloista, Ylivieskan keskustan yleiskaava 2030 noin 14 kilometrin etäisyydellä ja Pajukosken tuulivoimapuiston yleiskaava noin 15 kilometrin etäisyydellä suunnitelluista voimaloista.

Ylivieskan keskustasta kaakkoon Vähäkangas-Sorvisto -alueelle on vireillä osayleiskaavan uudistaminen ja laajentaminen. Kaava-alue ulottuu lähimmillään noin 6,5 kilometrin etäisyydelle suunnitelluista voimaloista.

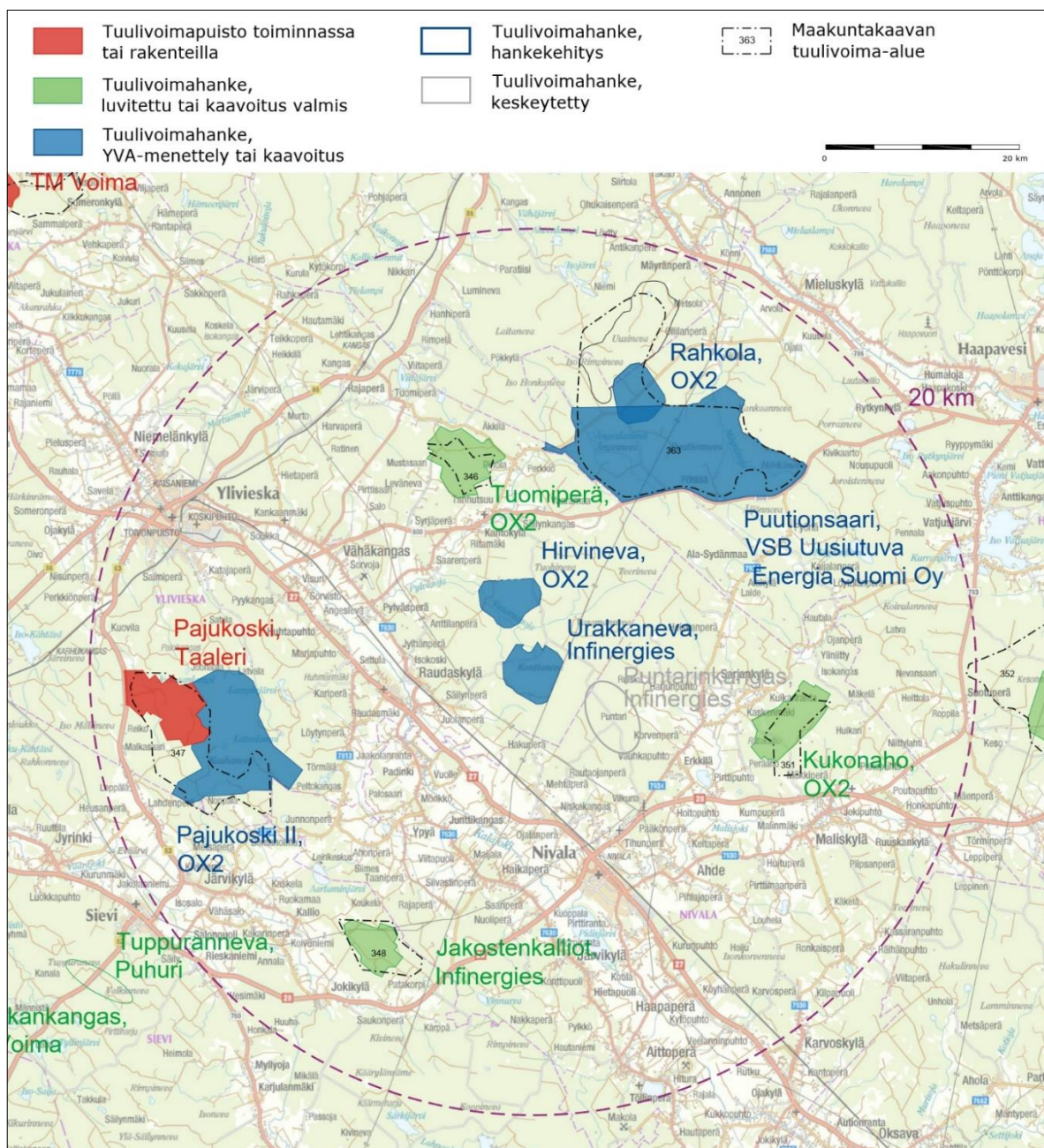
Raudaskylällä on vanhentunut oikeusvaikutukseton osayleiskaava vuodelta 1982. Kaavan laatiminen oikeusvaikutteiseksi on tulossa vireille.

Kaava-alueen kaakkoispuolella Nivalassa on voimassa Nivalan yleiskaava 2015. Kaava-alue ulottuu lähimmillään noin 3 kilometrin etäisyydelle lähimmistä suunnitelluista voimaloista. Uusnivalan ja Pajukosken sähköasemat sijoittuvat kaava-alueen ulkopuolelle, eikä Urakkanevan suunniteltu maa-kaapelireitti ulotu kaava-alueelle.

Urakkanevan tuulivoimapuiston kaava-alueella tai sen välittömässä läheisyydessä ei ole voimassa olevia asemakaavoja. Lähimmät asemakaavoitetut alueet ovat Raudaskylässä noin 5,6 km etäisyydellä suunnitelluista voimaloista, Ylivieskan keskustan alueella noin 15 km etäisyydellä suunnitelluista voimaloista ja Nivalan keskustan alueella noin 7 km etäisyydellä suunnitelluista voimaloista.

MUUT TUULIVOIMAHANKKEET

Urakkanevan tuulivoimapuiston ympäristössä on suunnitteilla myös muita tuulivoimahankkeita. Lähimmäs Urakkanevan kaava-alueella sijoittuu Hirvinevan tuulivoimapuisto noin 2 km Urakkanevan kaava-alueesta pohjoiseen. Lähin toiminnassa oleva tuulivoimapuisto on Pajukoski, noin 15 km Urakkanevan kaava-alueesta länteen. Oheisessa kuvassa on esitetty tuulivoimapuistot ja hankkeet 20 km säteellä Urakkanevan kaava-alueesta.



Kuva 5. Urakkanevan tuulivoimahankeeseen ympäristöön sijoittuvat muut tuulivoimahankkeet ja toiminnassa olevat tuulivoimapuistot. Punaisella on merkitty toiminnassa olevat tuulivoimapuistot, vihreällä hankkeet, jotka on luvitettu tai kaavoitus valmis ja sinisellä kaavoituksessa tai YVA-menettelyssä olevat hankkeet.

HANKKEEN YVA-MENETTELY

Merkittävien tuulivoimahankkeiden ympäristövaikutukset arvioidaan YVA-lain mukaisessa ympäristövaikutustenarviointimenettelyssä. Urakkanevan tuulivoimahankkeeseen on sovellettu YVA-menettelyä ja tarkemmin sanottuna 1.9.1994 voimaantullutta lakia ympäristövaikutustenarviointimenettelystä (10.6.1994/468), koska ympäristövaikutusten arviointimenettely on käynnistynyt ennen 16.5.2017 voimaantullutta (252/2017) uutta lakia ympäristövaikutusten arviointimenettelystä.

Hankkeen YVA-menettely alkoi 12.9.2016, kun YVA-ohjelma toimitettiin yhteysviranomaisena toimivalle Pohjois-Pohjanmaan ELY-keskukselle. Arviointiohjelma oli virallisesti nähtävillä 28.9.2016–4.11.2016, jonka jälkeen yhteysviranomaisen antoi siitä lausuntonsa 2.12.2016 (POPELY/1631/2016). YVA-selostus oli nähtävillä 19.6.2017 – 31.8.2017 välisenä aikana. Hankkeeseen liittyviltä keskeisiltä tahoilta pyydettiin lausunnot. Menettely päättyi 26.10.2017 yhteysviranomaisen YVA-selostuksesta antamaan lausuntoon (POPELY/1631/2016).

Koska hanke on muuttunut päättyneen YVA-menettelyn jälkeen, on hanketoimija pyytänyt Pohjois-Pohjanmaan ELY-keskukselta uutta päätöstä YVA-menettelyn soveltamisesta hankkeeseen. Hankkeen yhteysviranomaisena toimiva Pohjois-Pohjanmaan ELY-keskus on todennut 25.11.2019 päivällä päätöksellä (POPELY/2272/2019), että muuttuneeseen hankkeeseen ei sovelleta uutta ympäristövaikutusten arvioinnista annetun lain (252/2017) mukaista arviointimenettelyä.

Näin ollen hankkeen vaikutustenarviointi on tehty hankkeen muutosten osalta yleiskaavoituksen yhteydessä. Hankkeen aiemmassa YVA-menettelyssä ja kaavoituksessa tuotettu tieto on toiminut pohjana vaikutusten arvioinnille.

SELVITYKSET JA VAIKUTUSTENARVIOINTI

Urakkanevan tuulivoimapuiston YVA-menettelyn yhteydessä on tehty seuraavat selvitykset:

- Luontoselvitykset
- Selvitys vaikutuksista maisemaan ja kulttuuriympäristöille
- Näkemäalueanalyysi ja valokuvasoitteet (WindPro -ohjelman mallinnoisin)
- Melu- ja varjostus selvitykset (WindPro -ohjelman mallinnoisin)
- Arkeologinen inventointi

Hanketta varten on laadittu syksyllä 2018 selvitys oletetuista maakotkan pesistä. Alueen luontoselvityksiä on täydennetty lisäksi maastokaudella 2019 niiden alueiden osalta, jotka nykyisestä hankkeesta eivät sisällyneet YVA-menettelyyn. Uuden voimalasijoittelun myötä on päivitetty myös hankkeen seuraavat erillisselvitykset:

- Selvitys vaikutuksista maisemaan ja kulttuuriympäristöille
- Näkemäalueanalyysi ja valokuvasoitteet
- Melu- ja varjostus selvitykset
- Arkeologinen inventointi

Lisäksi on selvitetty mm. hankkeen vaikutukset maankäyttöön, asumisen olosuhteisiin, metsätalouteen, virkistyskäyttöön ja matkailuun, metsästyksen, elinkeinoihin ja talouteen sekä sosiaaliset vaikutukset ja yhteisvaikutukset muiden hankkeiden kanssa.

Vaikutusten selvittäminen on perustunut alueelta käytössä oleviin perustietoihin, alueella suoritettuihin maastokäynteihin, osallisilta saataviin lähtötietoihin, lausuntoihin ja huomautuksiin sekä laadittavien suunnitelmien ympäristöä muuttavien ominaisuuksien analysointiin.

Vaikutusten selvittämisen tarkoituksena on ollut jo suunnittelun aikana saada tietoa suunnitteluratkaisujen merkityksestä ja siten parantaa lopullisen suunnitelman laatua.

OSALLISTUMINEN JA VUOROVAIKUTUS

OSALLISTUMINEN

Osallisilla on oikeus ottaa osaa kaavan valmisteluun, arvioida sen vaikutuksia ja lausua kaavasta mielipiteensä (MRL 62 §). Tässä osallistumis- ja arviointisuunnitelmassa (OAS, MRL 63 § mukaan)

esitetään suunnitelma kaavan laatimisessa noudatettavista osallistumis- ja vuorovaikutusmenetelmistä ja kerrotaan suunnittelun tavoitteet, vaiheet ja aikataulu. OAS:sta voi antaa palautetta koko kaavaprosessin ajan.

Kaava-aineistosta on voinut antaa kirjallisesti mielipiteen kaavan valmisteluvaiheen nähtävillöoloaikana sekä muistutuksen kaavan ehdotusvaiheen nähtävillöoloaikana.

Kaavasta on järjestetty yleisötilaisuudet niin vireilletulo-, valmistelu- kuin ehdotusvaiheessa.



Kuva 6. Yleiskaavoituksen vaiheet sekä osallistumismahdollisuudet.

OSALLISET

Osallisia ovat:

- kaava-alueen kiinteistönomistajat
- ne, joiden asumiseen, työhön tai muihin oloihin valmisteilla oleva kaava saattaa huomattavasti vaikuttaa:
 - kaavan vaikutusalueen asukkaat, yritykset ja elinkeinonharjoittajat, virkistysalueiden käyttäjät, kaavan vaikutusalueen maanomistajat ja haltijat
- viranomaiset, joiden toimialaa suunnittelussa käsitellään:
 - kunnan hallintokunnat ja lautakunnat
 - naapurikunnat; Nivala, Sievi ja Haapavesi
 - Pohjois-Pohjanmaan elinkeino-, liikenne- ja ympäristökeskus (ELY), Pohjois-Pohjanmaan liitto, Jokilaaksojen pelastuslaitos, Pohjois-Suomen aluehallintovirasto (AVI), Väylävirasto, Liikenne- ja viestintävirasto Traficom, Pohjois-Pohjanmaan museo ja Puolustusvoimat (3. logistiikkarykmentti)
- yhteisöt, joiden toimialaa suunnittelussa käsitellään:
 - asukkaita edustavat yhteisöt kuten asukas yhdistykset sekä kylätoimikunnat; Raudaskylän kyläyhdistys ry, Löytyn kyläyhdistys ry, Sarjankylä–Erkkilän kyläosuuskunta, Mehtälän maa- ja kotitalousseura ja Padingin maa- ja kotitalousseura.
 - tiettyä intressiä tai väestöryhmää edustavat yhteisöt, kuten luonnonsuojeluyhdistykset ja yrityksiä edustavat yhteisöt; Metsänhoitoyhdistys Kalajokilaakso, Suomen luonnonsuojeluliiton Pohjois-Pohjanmaan piiri ry, Keski-Pohjanmaan lintutieteellinen yhdistys, Ylivieskan riistanhoitoyhdistys, Raudaskylän Metsästysseura ry ja Juntilan koulun vanhempainyhdistys
 - elinkeinonharjoittajia ja yrityksiä edustavat yhteisöt;

- o muut paikallisella tai alueellisella tasolla toimivat yhteisöt kuten tienhoitokunnat ja vesiensuojeluyhdistykset;
- o erityistehtäviä hoitavat yhteisöt tai yritykset kuten energia- ja vesilaitokset; Fingrid Oyj, Finavia Oyj ja Digita Oy

SUUNNITTELU- JA PÄÄTÖKSENTEKOVAIHEET JA AIKATAULU

TAUSTAA

Ylivieskan Urakkanevalle valmisteltiin yleiskaava vuosina 2015–2018. Ylivieskan kaupunginvaltuusto hyväksyi kaavan 11.6.2018, mutta kaupunginhallitus kumosi päätöksen, sillä se oli syntynyt virheellisessä järjestyksessä (käsittelyyn osallistui esteellinen henkilö). Uudessa käsittelyssä 10.9.2018 kaupunginvaltuusto hylkäsi kaavan yhden äänen enemmistöllä. 20 kaupunginvaltuutettua ja varavaltuutettua tekivät aloitteen 10.12.2018 § 100 kaavoituksen uudelleen käynnistämisestä. Kaupunginhallitus päätti 6.5.2019 § 107 antaa teknisten palveluiden lautakunnan tehtäväksi saattaa Urakkanevan tuulivoimapuiston osayleiskaava vireille. Kaupunginvaltuusto vahvisti päätöksen 13.5.2019 § 32.

Uudelleen käynnistetyssä kaavoituksessa hankealuetta ja voimalasijoittelua on muutettu siten, että voimaloita on siirretty kauemmas lähiasutuksesta ja Kalajokilaakson maisema-alueesta, ja voimaloiden sijoittelua on tiivistetty. Samalla hankkeen painopiste on siirtynyt hieman etäämmälle Kalajokilaakson maisema-alueesta ja näkömäsektori kaventunut.

KAAVOITUKSEN VIREILLETULO (ALKUVUOSI 2020)

Kaupunginhallitus päätti 6.5.2019 § 107 antaa teknisten palveluiden lautakunnan tehtäväksi saattaa Urakkanevan tuulivoimapuiston osayleiskaava vireille. Kaupunginvaltuusto vahvisti päätöksen 13.5.2019 § 32.

Ylivieskan kaupungin teknisten palveluiden lautakunta päätti 28.1.2020 § 3 kaavoituksen vireilletulosta ja hyväksyi laaditun osallistumis- ja arviointisuunnitelman. OAS oli nähtävillä 17.2.2020 – 2.3.2020 välisenä aikana, jolloin osallisilla oli tilaisuus esittää mielipiteitä asiakirjasta MRL 62 §:n perusteella ja MRA 30 §:n mukaisesti.

OAS on saatavilla koko kaavaprosessin ajan Ylivieskan kaupungin kaupungintalolta ja kaupungin internetsivuilla osoitteessa: <https://www.ylivieska.fi/ylivieskan-urakkanevan-tuulivoimayleiskaava/>.

Yleiskaavan vireilletulosta on kuulutettu julkisesti Kalajokilaakso- ja Nivala-lehdissä sekä Ylivieskan ja Nivalan kaupunkien ilmoitustauluilla ja Ylivieskan kaupungin internetsivuilla.

Osallistumis- ja arviointisuunnitelma (OAS) on saatavilla kunnasta koko kaavaprosessin ajan, jolloin osallisilla ja kuntalaisilla on mahdollisuus esittää mielipiteensä siinä esitetyistä osallistumis- ja vuorovaikutusmenetelmistä sekä kaavan vaikutusten arvioinnista. OAS:aa täydennetään tarvittaessa kaavoitusprosessin aikana.

Kaavoituksen vireilletulosta järjestettiin yleisötilaisuus 20.2.2020 ja kKaavoituksen lähtökohtia ja tavoitteita koskeva 1. viranomaisneuvottelu pidettiin 5.2.2020.

YLEISKAAVAN VALMISTELUVAIHE (KEVÄT – KESÄ 2020)

Ylivieskan kaupungin teknisten palveluiden lautakunta päätti valmisteluvaiheen aineiston asettamisesta nähtävillä kokouksessaan 16.6.2020. Aineisto oli nähtävillä 24.6.2020 – 31.8.2020.

Valmisteluvaiheen nähtävilläolosta kuulutettiin julkisesti Kalajokilaakso- ja Nivala-lehdissä sekä Ylivieskan ja Nivalan kaupunkien ilmoitustauluilla ja Ylivieskan kaupungin internetsivuilla.

Nähtävilläolon yhteydessä järjestettiin kaksi yleisötilaisuutta, joista tiedotettiin kuulutuksen yhteydessä.

Osallisilla ja kuntalaisilla oli mahdollisuus esittää mielipiteensä nähtävilläoloaikana valmisteluvaiheen aineistosta ja kaavaluonnoksesta kirjallisesti tai suullisesti. Valmisteluvaiheen aineistosta pyydettiin myös lausunnot viranomaisilta. Saatu palaute käsiteltiin koosteeksi ja lausuntoihin ja mielipiteisiin annettiin perustellut vastineet.

YLEISKAAVAN EHDOTUSVAIHE (SYKSY 2020, **VAIHE KUMOTTU**)

Ylivieskan kaupungin teknisten palveluiden lautakunta päätti ehdotusvaiheen aineiston asettamisesta nähtävillä kokouksessaan 3.11.2020. Aineisto oli nähtävillä 16.11.2020 – 16.12.2020.

Ehdotusvaiheen nähtävilläolosta kuulutettiin julkisesti Kalajokilaakso- ja Nivala-lehdissä sekä Ylivieskan ja Nivalan kaupunkien ilmoitustauluilla ja Ylivieskan kaupungin internetsivuilla.

Nähtävilläolon yhteydessä järjestettiin kaksi yleisötilaisuutta, joista tiedotettiin kuulutuksen yhteydessä.

Osallisilla ja kuntalaisilla oli oikeus tehdä muistutus kaavaehdotuksesta. Yleiskaavaehdotuksesta pyydettiin myös lausunnot viranomaisilta. Saatu palaute käsiteltiin koosteeksi, ja lausuntoihin ja muistutuksiin annettiin perustellut vastineet (kaavan liite 9).

Tämä prosessivaihe on kumottu. Katso perustelut alta kohdasta Kaavaprosessin kumoaminen kaavan ehdotusvaiheen ja hyväksymisen osalta.

YLEISKAAVAN HYVÄKSYMISVAIHE (ALKUVUOSI 2021, **VAIHE KUMOTTU**)

Ylivieskan kaupunginhallitus hyväksyi 25.1.2021 § 5 Urakkanevan yleiskaavan sekä kaavanlaatijan vastineet ehdotusvaiheessa saatuun palautteeseen.

Ylivieskan kaupunginvaltuusto hyväksyi Urakkanevan yleiskaavan 1.2.2021 § 3.

Tämä prosessivaihe on kumottu. Katso perustelut alta kohdasta Kaavaprosessin kumoaminen kaavan ehdotusvaiheen ja hyväksymisen osalta.

KAAVAPROSESSIN KUMOAMINEN KAAVAN EHDOTUSVAIHEEN JA HYVÄKSYMISEN OSALTA

Kokouksessaan 1.2.2021 § 3 kaupunginvaltuusto hyväksyi Urakkanevan tuulivoimapuiston osayleiskaavan. Kaupunginhallitus totesi 12.04.2021 § 8, että teknisten palveluiden lautakunnan päätös 3.11.2020 § 88 Urakkanevan tuulivoimapuiston osayleiskaavaehdotuksen asettamisesta nähtävillä on syntynyt virheellisessä järjestyksessä, koska kokouksessa asian käsittelyyn on osallistunut esteellinen henkilö. Kaupunginhallitus esitti kaupunginvaltuustolle alkuperäisen kaavapäätöksen (kaupunginvaltuusto 1.2.2021 § 3) poistamista ja asian saattamista teknisten palveluiden lautakunnalle uudelleen käsiteltäväksi, kaavaehdotuksen asettamiseksi uudelleen nähtävillä.

19.4.2021 § 6 Ylivieskan kaupunginvaltuusto poisti Urakkanevan tuulivoimapuiston osayleiskaavapäätöksen (kaupunginvaltuusto 1.2.2021 § 3) ja saattoi asian teknisten palveluiden lautakunnalle uudelleen käsiteltäväksi.

YLEISKAAVAN UUSI EHDOTUSVAIHE (KEVÄT 2021)

Ylivieskan kaupungin teknisten palveluiden lautakunta päätti kokouksessaan 23.4.2021 § 3 asettaa Urakkanevan tuulivoimayleiskaavan ehdotusvaiheen aineiston uudestaan julkisesti nähtävillä MRL:n 65 §:n ja MRA 19 §:n mukaisesti. Aineisto oli nähtävillä 4.5.2021–3.6.2021 välisen ajan internetissä osoitteessa <https://www.ylivieska.fi/ylivieskan-urakkanevan-tuulivoimayleiskaava/> ja Ylivieskan kirjastossa.

Nähtävillä ollut kaava-aineisto on prosessikuvausta (päivitetty kaavaselostukseen ja OAS:aan) lukuun ottamatta täysin sama kuin kaupunginvaltuuston 1.2.2021 § 3 alunperin hyväksymä kaava-aineisto.

Ehdotusvaiheen nähtävilläolosta kuulutettiin julkisesti Kalajokilaakso- ja Nivala-lehdissä sekä Ylivieskan ja Nivalan kaupunkien ilmoitustauluilla ja Ylivieskan kaupungin internetsivuilla.

Yleiskaavaan ehdotusvaiheen aineistoa koskeva yleisötilaisuus järjestettiin keskiviikkona 19.5.2021 klo 18. Tilaisuus pidettiin etäyleisötilaisuutena internetin välityksellä.

Osallisilla ja kuntalaisilla oli oikeus tehdä muistutus kaavaehdotuksesta. Yleiskaavaehdotuksesta pyydettiin myös lausunnot viranomaisilta. Saatu palaute käsiteltiin koosteeksi, ja lausuntoihin ja muistutuksiin annettiin perustellut vastineet.

YLEISKAAVAN UUSI HYVÄKSYMISVAIHE (KESÄ 2021)

Ylivieskan kaupunginvaltuusto päättää yleiskaavan hyväksymisestä. Yleiskaavan hyväksymispäätöksestä tiedotetaan ELY-keskusta, muita lausunnon antaneita ja tiedottamista erikseen pyytäneitä sekä kaupungin ilmoitustaululla ja internetsivuilla. Yleiskaavan saatua lainvoiman siitä ilmoitetaan voimaantulokuulutuksella.

YHTEYSTIEDOT

Yleiskaavan valmistelusta saa lisätietoja Ylivieskan kaupungin internetsivuilta <https://www.ylivieska.fi/ylivieskan-urakkanevan-tuulivoimayleiskaava/> sekä seuraavilta henkilöiltä:

**Ylivieskan kaupunki**

Kyöstintie 4, 84100 YLIVIESKA
PL 70, 84101 YLIVIESKA

Risto Suikkari

Kaupunginarkkitehti
puh. 044 4294 232
risto.suikkari@ylivieska.fi



Kaavaa laativa konsultti:

FCG Suunnittelu ja Tekniikka Oy

Elektroniikkatie 6 (3. krs.), 90590 OULU

Janne Tolppanen

Projektipäällikkö ja kaavanlaatija
Arkkitehti
puh. 044 278 7307
janne.tolppanen@fcg.fi



Tuulivoimapiustohankkeesta vastaavat:

Infinergies Finland Oy

Karppilantie 20, 90450 Kempele

Sisko Kotzschmar

puh. 044 7595 050
sisko.kotzschmar@infinergies-finland.com

**ABO Wind Oy**

Amanda Cardwell
Puh. 050 593 7802
amanda.cardwell@abo-wind.fi